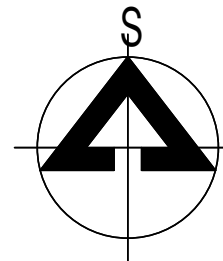
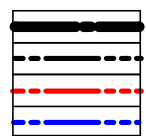


ÚP BOREK 1 : 5 000



HRANICE



HRANICE SPRÁVNÍHO - KATASTRÁLNÍHO ÚZEMÍ OBCE
 HRANICE ZASTAVĚNÉHO ÚZEMÍ
 HRANICE ZASTAVITELNÝCH PLOCH
 HRANICE PLOCH PŘESTAVBY



HRANICE PLOCH, VE KTERÝCH BUDE ULOŽENO PROVĚŘENÍ
 ZMĚN JEJICH VYUŽITÍ ÚZEMNÍ STUDIÍ

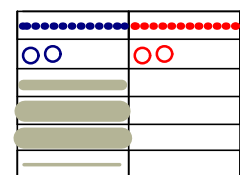
PLOCHY S ROZDÍLNÝM ZPŮSOBEM VYUŽITÍ

STAV	NÁVRH	POPIS
I	[Red solid]	PLOCHY BYDLENÍ
II	[Red solid]	PLOCHY BYDLENÍ - BYTOVÉ DOMY
III	[Green dotted]	PLOCHY REKREACE
IV	[Yellow solid]	PLOCHY OBČANSKÉHO VYBAVENÍ - SPORTOVNÍ PLOCHY
V	[Orange solid]	PLOCHY OBČANSKÉHO VYBAVENÍ
VI	[Green dotted]	PLOCHY VEŘEJNÝCH PROSTRANSTVÍ
VII	[Brown dotted]	PLOCHY SMÍŠENÉ OBYTNÉ
VIII	[Light yellow dotted]	PLOCHY DOPRAVNÍ - OBSLUŽNÉ KOMUNIKACE
IX	[Grey solid]	PLOCHY DOPRAVNÍ - SILNICE
X	[Purple solid]	PLOCHY DOPRAVNÍ - DÁLNICE
XI	[Light grey solid]	PLOCHY DOPRAVNÍ - PARKOVIŠTĚ
XII	[Dark green dotted]	PLOCHY VÝROBY A SKLADOVÁNÍ
XIII	[Brown dotted]	PLOCHY TECHNICKÉ INFRASTRUKTURY
XIV	[Cyan solid]	PLOCHY VODNÍ A VODOHOSPODÁRSKÉ
XV	[Light green solid]	PLOCHY ZEMĚDĚLSKÉ
XVI	[Dark green solid]	PLOCHY LESNÍ
XVII	[Olive solid]	PLOCHY PŘÍRODNÍ - KRAJINNÁ ZELEN



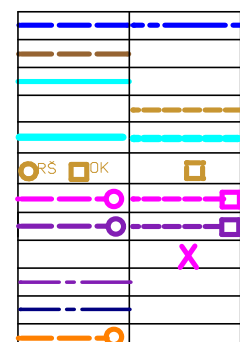
LOKÁLNÍ BIOCENTRUM ÚSES
 LOKÁLNÍ BIKORIDOR ÚSES
 REGIONÁLNÍ BIKORIDOR ÚSES
 INTERAKČNÍ PRVEK

DOPRAVNÍ INFRASTRUKTURA



PEŠÍ A TURISTICKÉ TRASY
 CYKLISTICKÉ TRASY
 SILNICE III. TŘÍDY
 SILNICE II. TŘÍDY
 SILNICE I. TŘÍDY
 MÍSTNÍ KOMUNIKACE A ŮČELOVÉ CESTY

TECHNICKÁ INFRASTRUKTURA

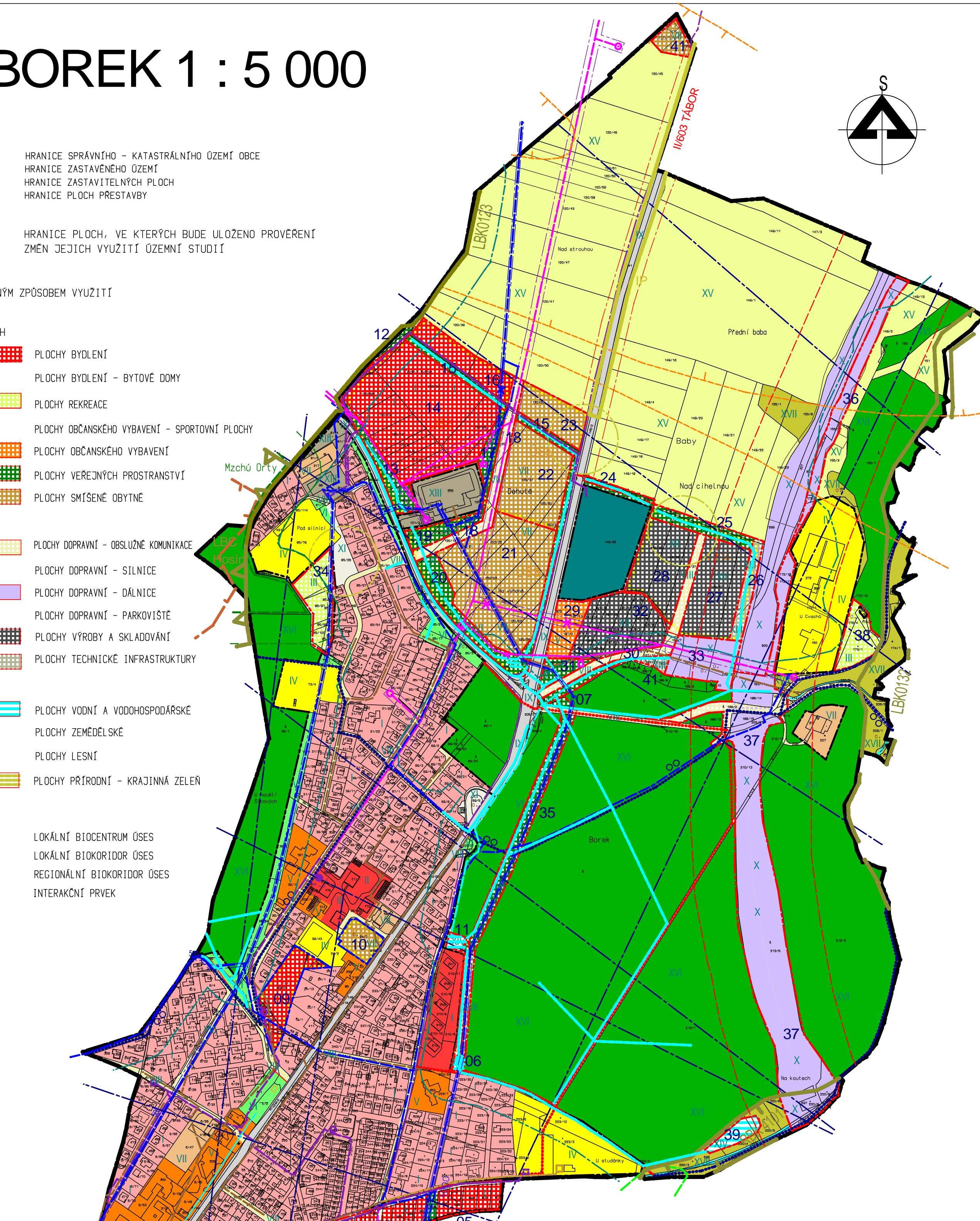


VODOVOD
 KANALIZACE JEDNOTNÁ
 KANALIZACE DESTOVÁ
 KANALIZACE SPLAŠKOVÁ
 ODVODŇOVACÍ A ZASAKOVACÍ PŘÍKOP
 ROZDĚL. SACHTA, ODLEHCOV. KOMDRA. ČS ODP. VOD
 EL. VEDENÍ VN, TRAFOSTANICE
 ZEMNÍ EL. KABEL VN, TRAFOSTANICE
 EL. VEDENÍ VN KE ZRUŠENÍ
 DOK - KABEL
 RR TRASA
 VTL PLYNOVOD, RS PLYNU

OCHRANA A LIMITY



PODDOLOVANÉ ÚZEMÍ
 OP VODOVODNÍHO RADU
 OP DÁLNICE
 OP SILNICE
 MZCHŮ, OP MZCHŮ
 OP EL. VEDENÍ 22 kV, VTP
 HLUKOVÉ PÁSMO LETIŠTĚ HOŠÍN
 VZDÁLENOST 50m OD HRANICE LESA
 ARCHEOLOGICKÉ LOKALITY, PAMÁTKY
 CELE K.Ú. BOREK SE NACHÁZÍ V OP LETIŠTĚ HOŠÍN
 A V OP RADIOLOKAČNÍHO PROSTŘEDKU



ZÁZNAM O ÚČINNOSTI

ÚP vydal: Zastupitelstvo obce Borek
 Datum nabytí účinnosti: 11.07.2017

Pořizovatel: Odbor územního plánování Magistrátu města České Budějovice
 Oprávněná osoba pořizovatele: Ing. Luboš Lacina, vedoucí odboru
 Podpis:
 Razítko:



ÚZEMNÍ PLÁN BOREK

příloha OOP

Zpracoval:
 č.z. 01-12
 květen 2017

Ing. arch. Stanislav Kovář
 ÚP STUDIO České Budějovice
 aut. architekt ČKA 00121

Objednal:
 Obec:

Obec Borek
 k.ú. Borek, ORP České Budějovice

Číslo výkresu:
 4

Název výkresu:
 ODŮVODNĚNÍ:
 KOORDINAČNÍ VÝKRES

Razítko:

Podpis:

Č. paré:

Měřítko výkresu:

1 : 5 000