





#### ZÁKLADNÍ ČLENĚNÍ

ozn.	popis
	hranice správního území obce
	hranice řešeného území změny územního plánu
	hranice zastavěného území

#### PLOCHY S ROZDÍLNÝM ZPŮSOBEM VYUŽITÍ

stav	návrh	popis
		PU - veřejná prostranství všeobecná

#### ZÁZNAM O ÚČINNOSTI

vydávající správní orgán: Zastupitelstvo obce Borek  
datum nabytí účinnosti:  
pořizovatel: Obecní úřad Borek  
oprávněná osoba pořizovatele: Ing. Jan Šíma

#### 2. HLAVNÍ VÝKRES

#### NÁVRH PRO VEŘEJNÉ PROJEDNÁNÍ

ZHOTOVITEL  
Studio MAP s.r.o.

MĚŘÍTKO  
1 : 5 000